

Randonnée à CHEILLÉ



Entre Forêt et Vallée, jouxtant Azay-le-Rideau, Cheillé a la particularité de réunir deux agglomérations, accessibles à pied ou en vélo par la piste cyclable et en voiture par la D17 : le Bourg avec sa vieille église et la Chapelle Saint-Blaise où se trouve la mairie.

Vous y trouverez : boulangerie, épicerie, fleuriste, bar-tabac, médecins et pharmacie, à la Chapelle Saint-Blaise.



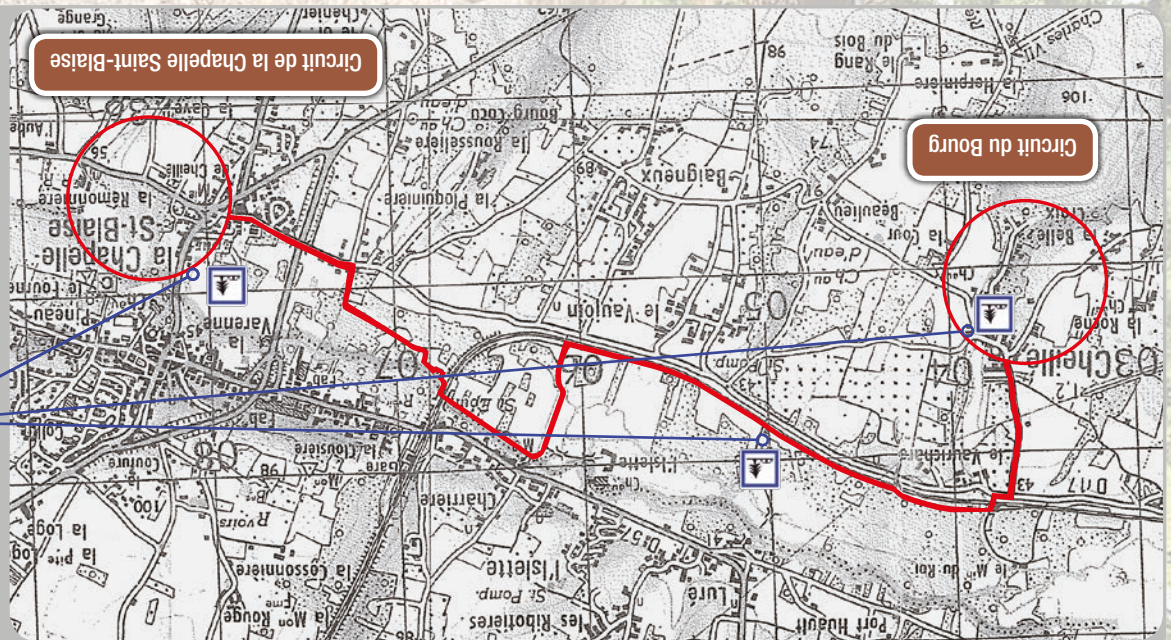
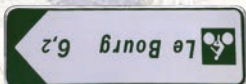
Mairie de Cheillé

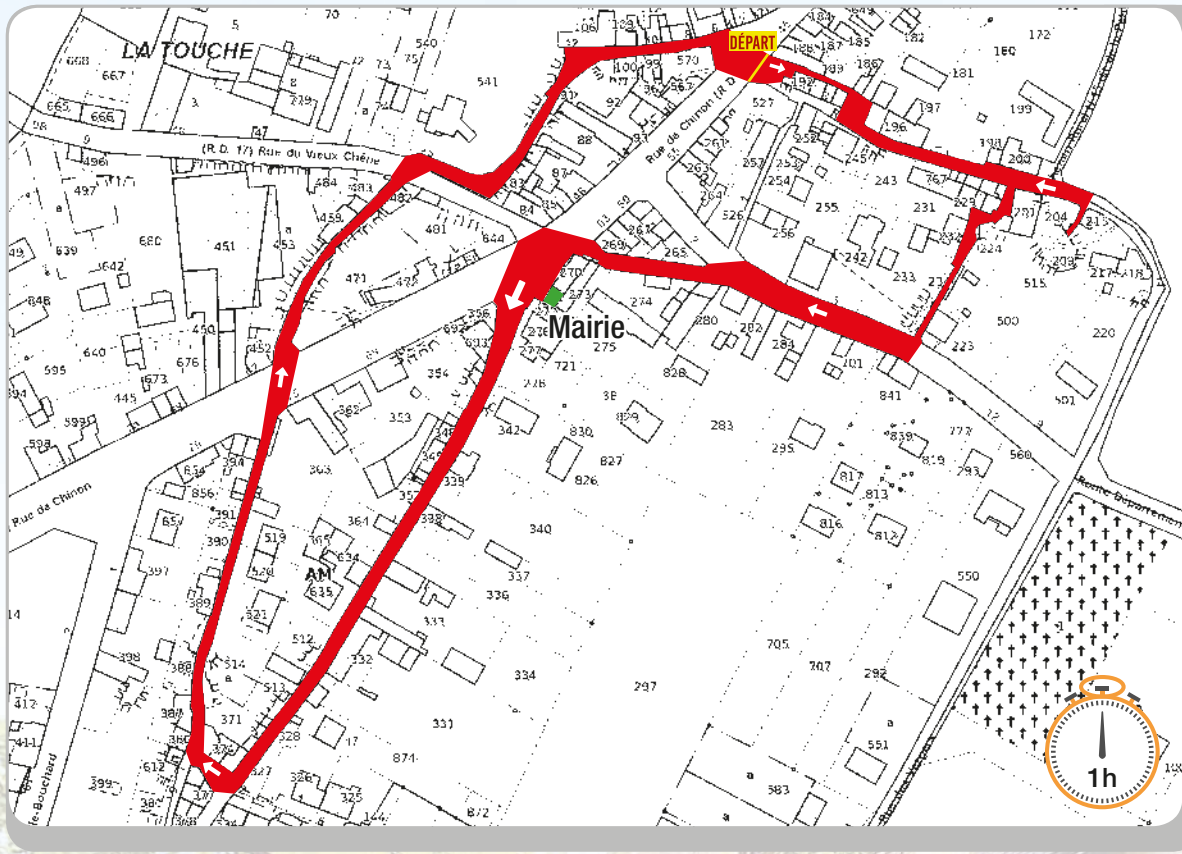
67, rue de Chinon - 37190 CHEILLÉ

Tél. : 02 47 45 42 25

E-mail : mairie.cheille@wanadoo.fr

Liaison par la piste cyclable - 5,5 km





Circuit des Caves de La Chapelle Saint-Blaise

Départ face au bar-tabac, suivre :



La commune de Cheillé dispose de plus d'une centaine de caves implantées un peu partout sur son territoire. Leur présence est inédite en Touraine de par leur nombre, leur forme, et leur fonctionnalité.

En effet, ces caves avaient des usages différents : habitations, outils de la viticulture, de la boulangerie, de l'élevage... ou simple dépôt.



Circuit des Caves du Bourg

Départ face à l'Église, suivre :

